


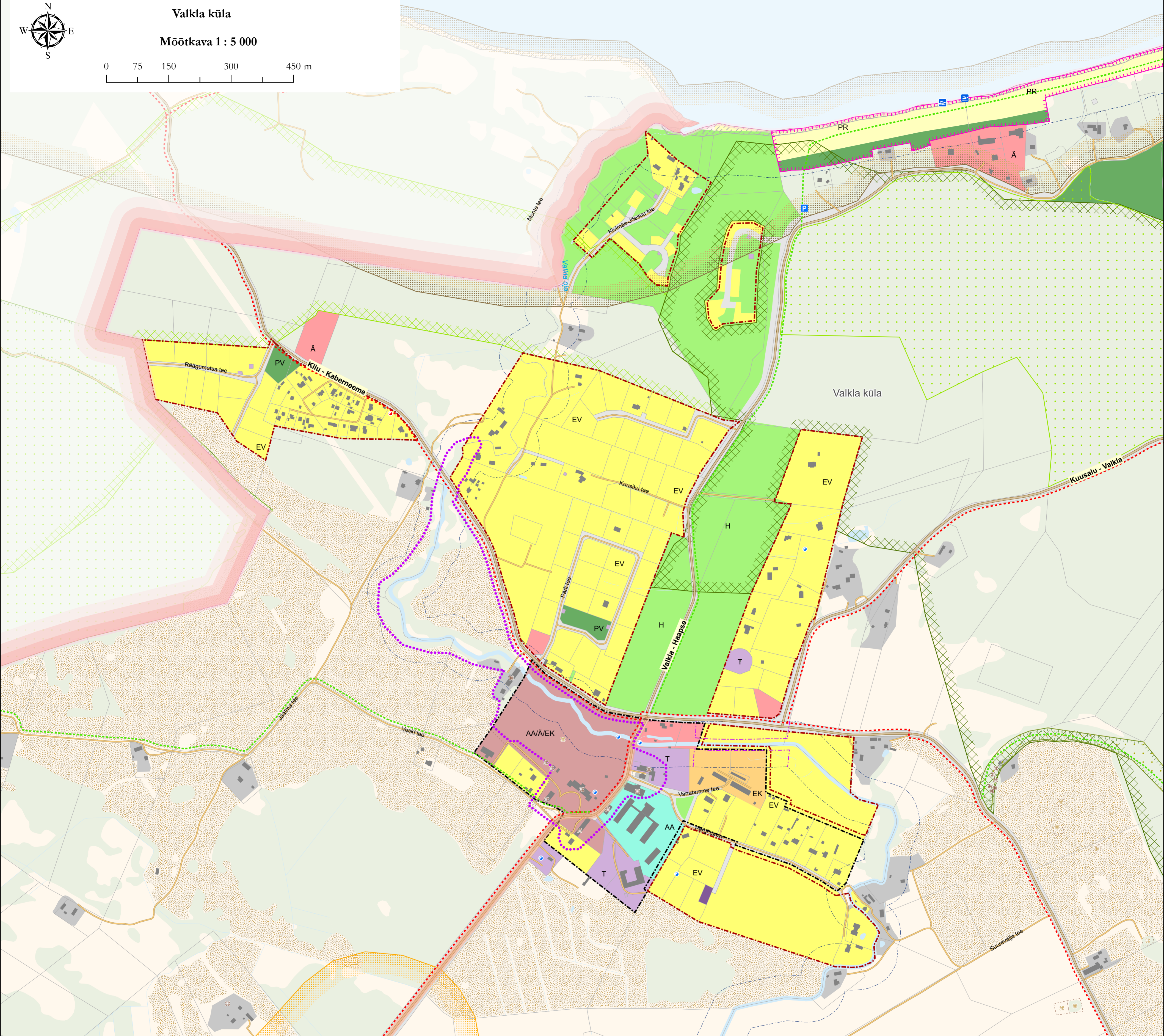
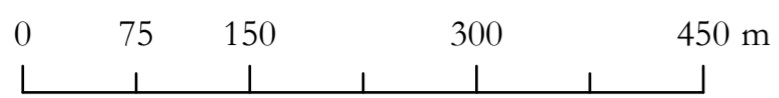
KUUSALU VALLA ÜLDPLANEERING

Koiga laht



Valkla küla

Mõõtkava 1 : 5 000



LEGEND

Üldplaneeringiga kavandatav

- Maakasutus**
- Väikeelamu maa-ala (EV)
 - Korter- ja ridaelamu maa-ala (EK)
 - Äri- ja teenindusettevõtte ning kaubanduse maa-ala (Ä)
 - Tootmise maa-ala (T)
 - Tehnohitise maa-ala (OT)
 - Jäätmekäitluse maa-ala (OJ)
 - Ühiskondliku hoone maa-ala (AA)
 - Puhke- ja virgustuse maa-ala (PV)
 - Roheala (H)
 - Supelranna maa-ala (PR)
 - Liikluse maa-ala (L)
 - Segafunktsiooniga maa-ala (S)
 - Põllu- ja metsa maa-ala (MP/MM)

Muud leppemärgid

- Perspektiivne tuletõrje veevõtkoht
- Perspektiivne kergliiklustee
- Kaunis ajalooline tee
- Juurdepääs kallasrajale
- Tiheasustusega ala
- Kompaktses hoonestusega ala
- Munitsipaalomandisse taotletav maa
- Miljööväärtuslik ala
- Väärtuslik loodus- ja puhkemaastik
- Väärtuslik algupärane ajastumaastik
- Rohelise võrgustiku tugiala
- Rohelise võrgustiku koridor

Taustainfo

- Tuletõrje veevõtkoht
- Parkla
- Supluskoht
- Avalik slipikoht
- Kultuurimälestis
- Kõrvalmaantee
- Tänav/muu tee
- Matkarada
- Kaitseala
- Hoiuala
- Natura ala
- Väärtuslik põllumajandusmaa
- Seisuveekogu
- Vooluveekogu
- Veekogu chituskeelvõõnd*
- Korduva ülejutusega ala
- Hoone/rajatis koos õuealaga
- Katastriüksuse piir
- Asustusüksuse piir
- Kuusalu valla piir

*Ehituskeelvõõnd laieneb metsamaal piiranguvõõndini

Kaardi koostamisel on kasutatud:

- Keskkonnataabe Keskuse Keskkonnaregistri ja EELISE (seisuga 12.05.2019) andmeid;
- Maa-ameti ETAK Põhikaardi (seisuga 22.01.2020), haldus- ja administratiivpiiride (seisuga 1.08.2019), katastrüksuste piiride (seisuga 29.09.2021),
- Kultuurimälestiste Riikliku Registri (seisuga 6.02.2019) andmeid;
- Põllumajandusuringute Keskuse (seisuga 28.03.2016) andmeid;
- Harju maakonnaplaneeringu andmeid.

Kuusalu valla üldplaneering

Mõõtkava	1 : 5 000	Joonise nimi	Valkla küla
Stadium	Eelnõu	Viimati muudetud	28.12.2021
Konsultant-koostaja			
HENDRIKSON & KO			